

# Geografia

## Classe Seconda

Cartine mute  
e sovrascritte  
dell'Europa

## Legenda delle attività possibili:

- ciascuna carta muta può venire gestita dall'insegnante per se stessa, oppure può anche essere stampata ed utilizzata come materiale cartaceo per gli allievi;
- le carte successive a quelle mute valgono quale materiale di studio, di supporto e di approfondimento;
- la terza carta di ciascun tipo può e deve essere utilizzata dagli allievi stessi, trascinando e mettendo al loro posto adeguato i diversi elementi, quale verifica degli apprendimenti.

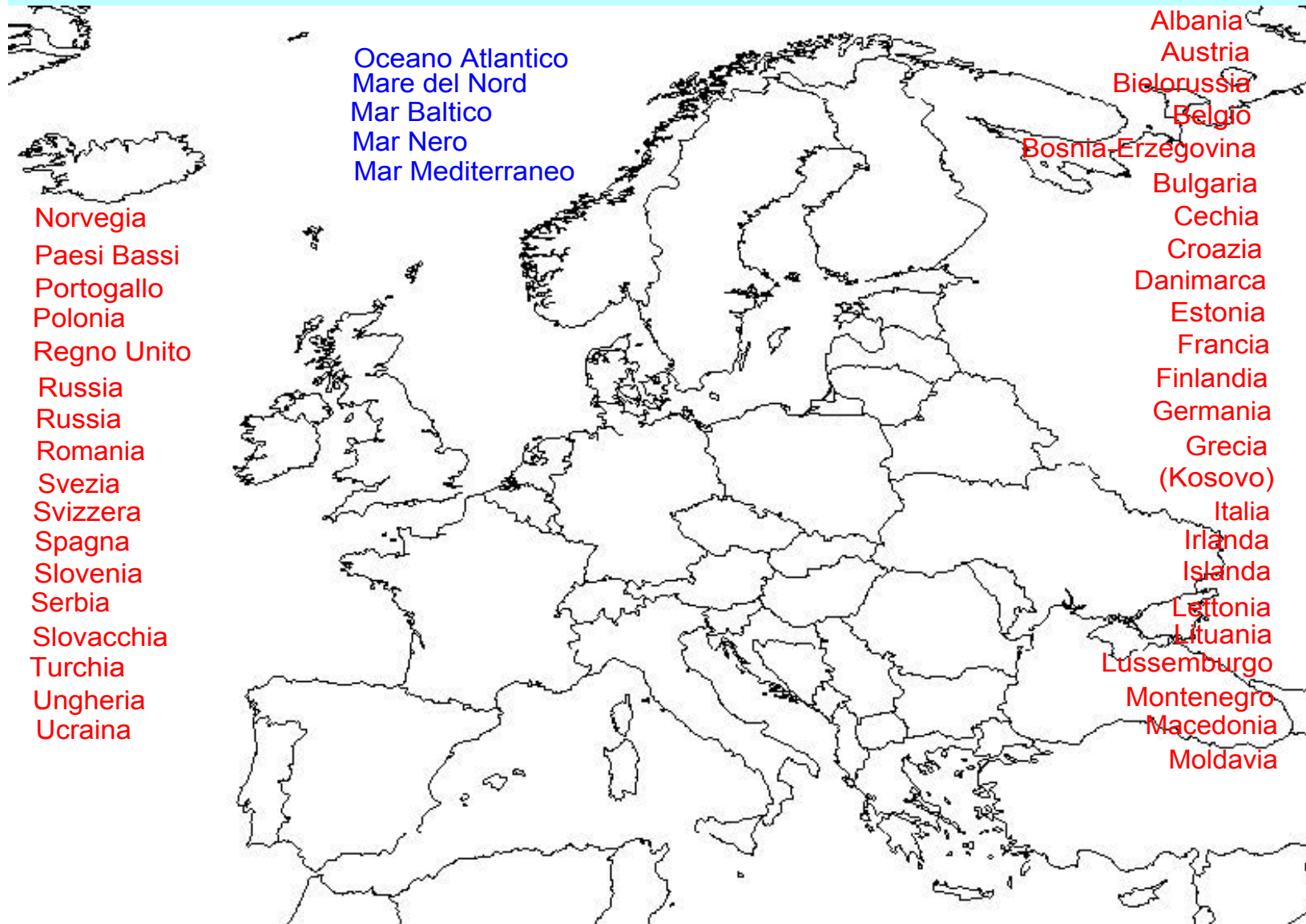
## Cartina muta dell'Europa



# Cartina muta dell'Europa



# Cartina muta dell'Europa



## Cartina muta dell'Europa fisica - Le montagne europee



## Cartina muta dell'Europa fisica - Le pianure europee



# Spagna





# Spagna



# Spagna



# Spagna

Inserisci negli spazi opportuni le seguenti 10 indicazioni geografiche relative alla Spagna:

- Fiume Ebro;
- Pirenei;
- Madrid;
- Golfo di Valencia;
- Siviglia;
- Barcellona;
- Golfo di Cadice;
- Stretto di Gibilterra;
- Golfo di Biscaglia;
- Mar Mediterraneo.



# Portogallo



# Portogallo



# Portogallo

Braga  
Fiume Tago (Tejo)  
Coimbra  
Fiume Douro  
Lisbona  
Oporto  
Fiume Gaudiana  
Serra da Estrela

Oceano Atlantico  
Golfo di Cadice



# Francia



# Francia





# Francia

Fiume Senna

Rouen

Nantes

Loira

Parigi

Bordeaux

Fiume Garonna

Tolosa

Marsiglia

Ajaccio

Corsica

Lione

Lilla (Roubaix)

Fiume Mosa

Nizza

Nancy

Monte Bianco

Grenoble

Strasburgo

Fiume Rodano

Fiume Reno



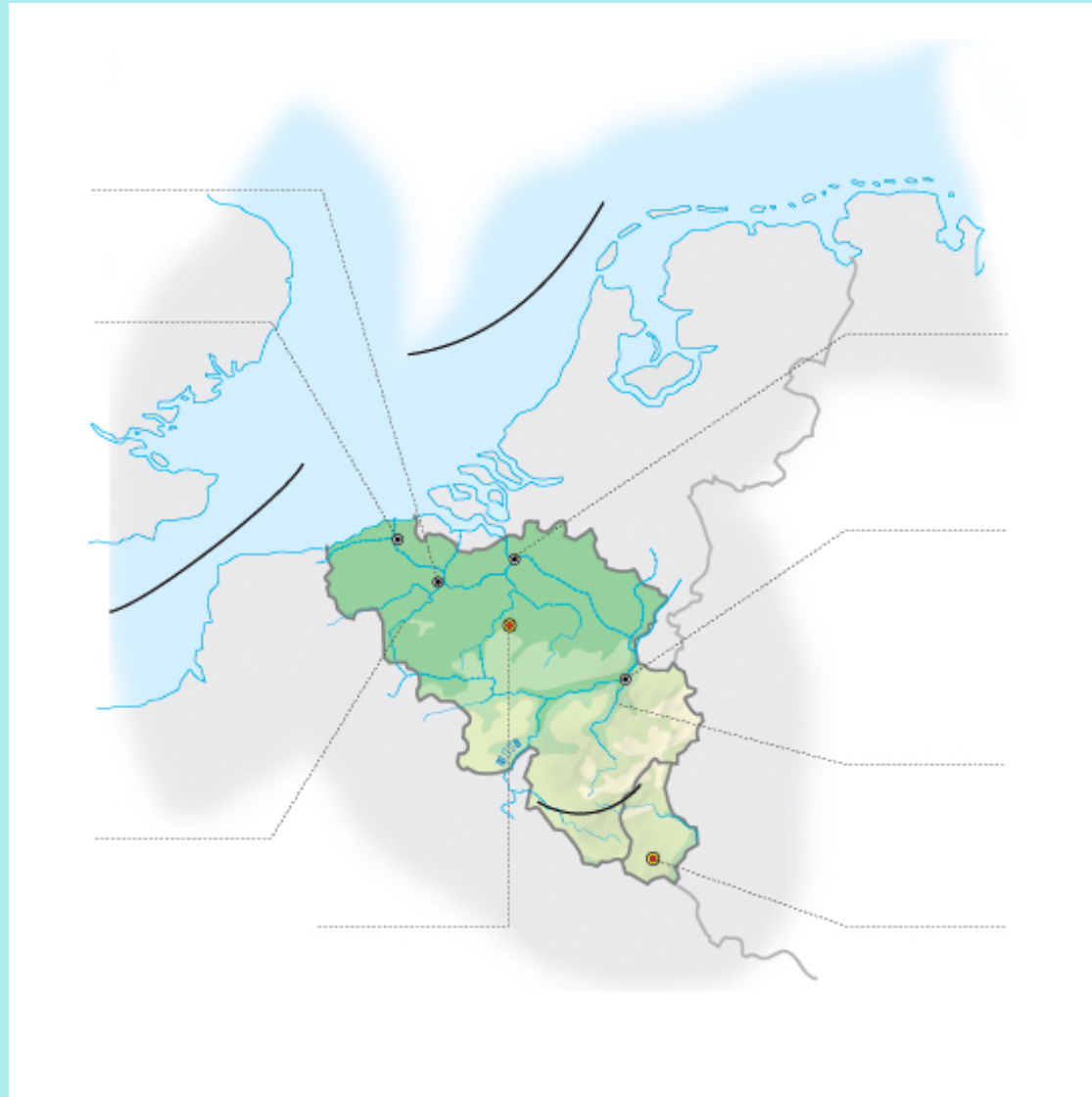
# Francia

Inserisci negli spazi opportuni le seguenti 10 indicazioni geografiche relative alla Francia:

- Fiume Loira;
- Massiccio Centrale;
- Corsica;
- Strasburgo;
- Parigi;
- Lione;
- Catena delle Alpi;
- Fiume Rodano;
- Stretto della Manica;
- Marsiglia.



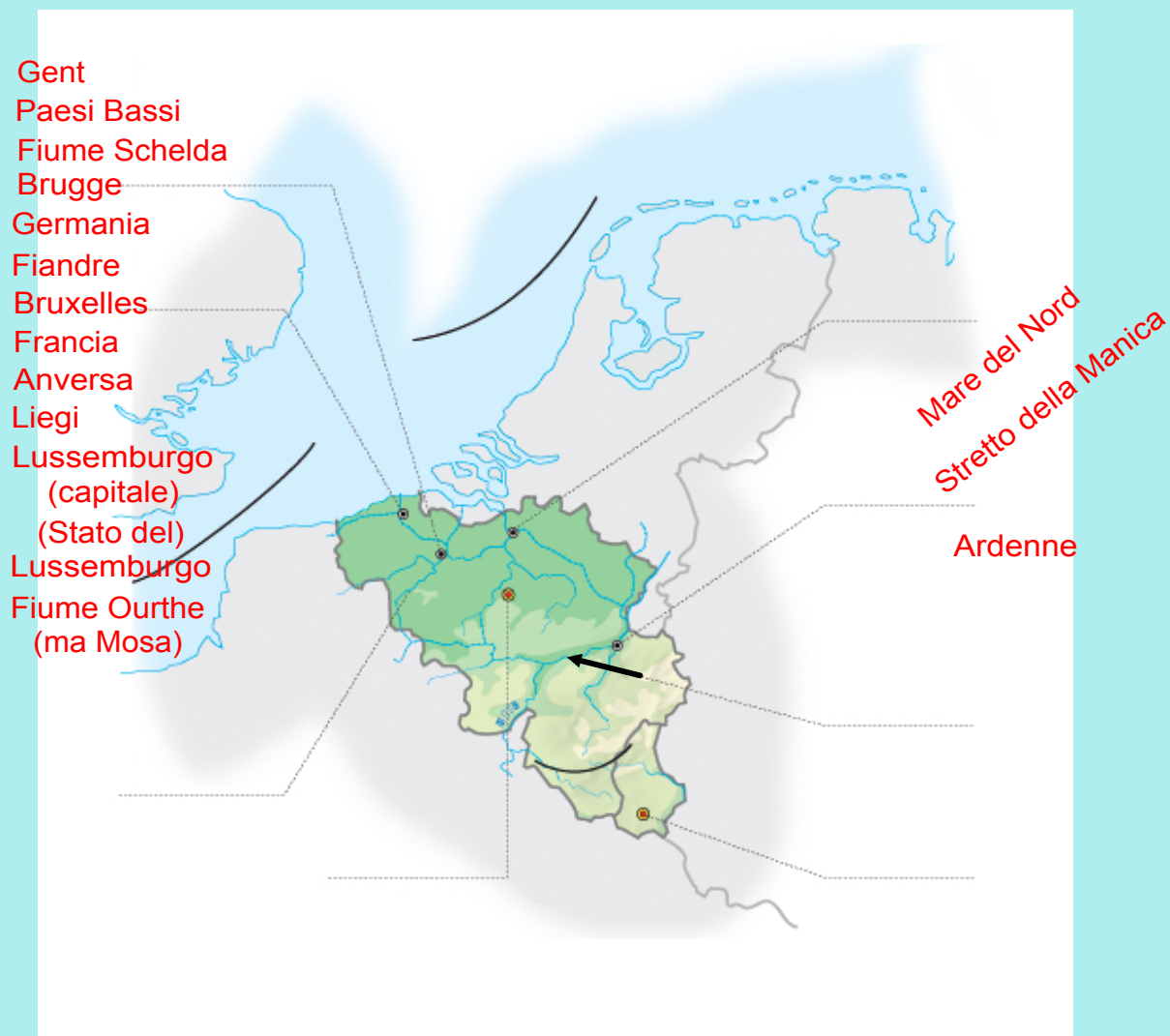
# Belgio e Lussemburgo



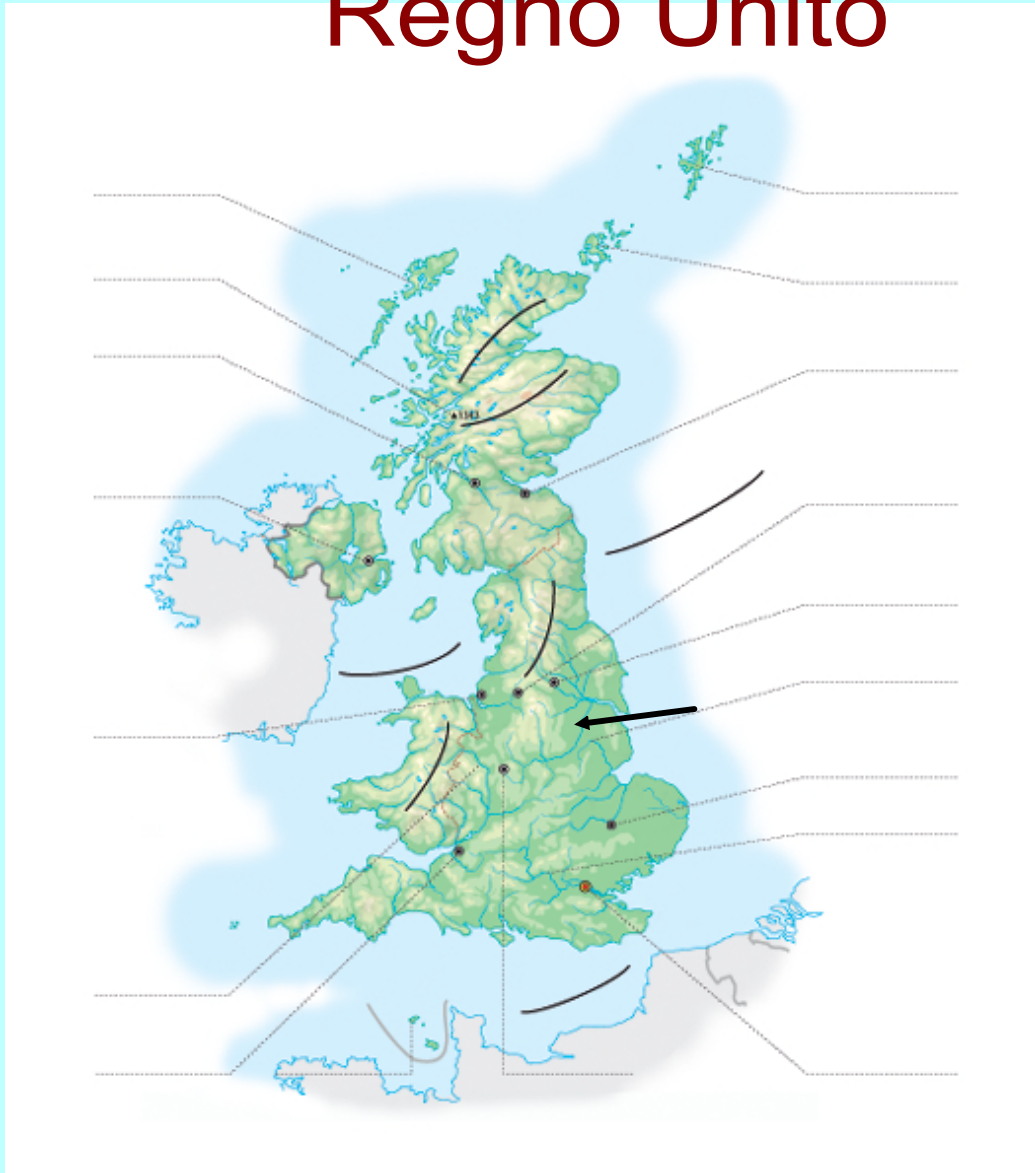
# Belgio e Lussemburgo



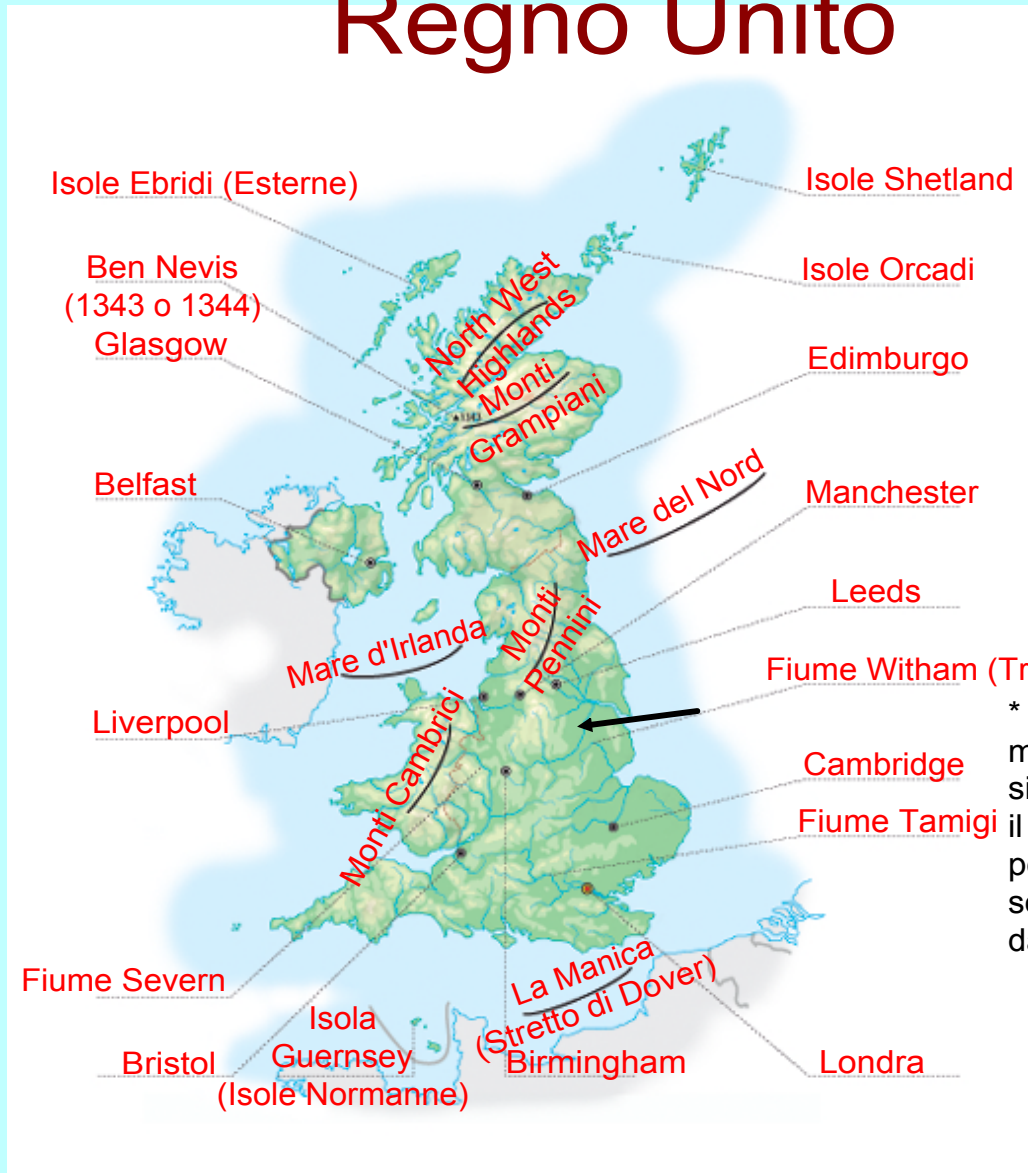
# Belgio e Lussemburgo



# Regno Unito



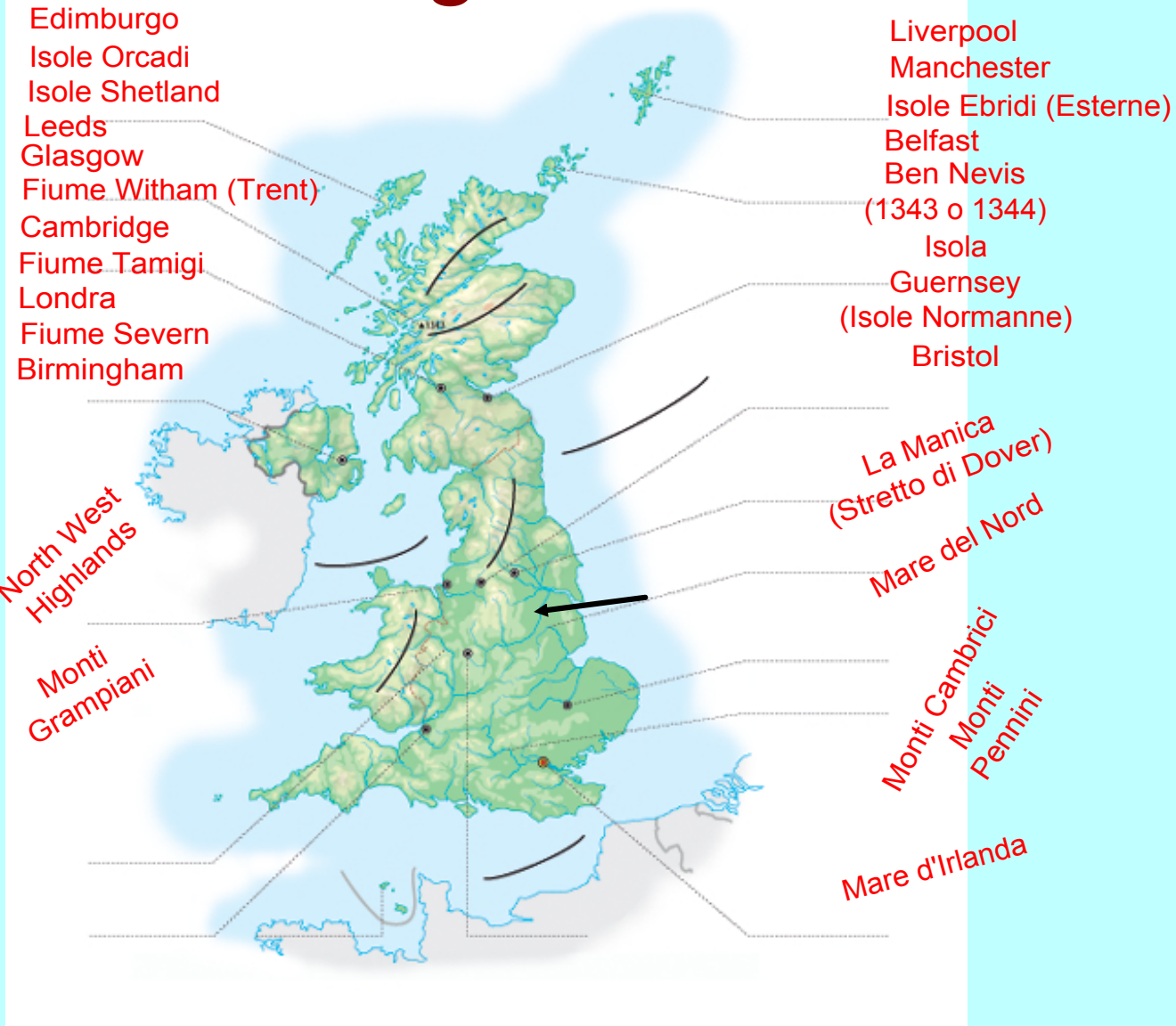
# Regno Unito



Fiume Witham (Trent)\*

\* Il fiume indicato è il Witham; ma probabilmente si voleva evidenziare il ben più importante fiume Trent: peraltro i due fiumi sono anche collegati da un canale artificiale.

# Regno Unito

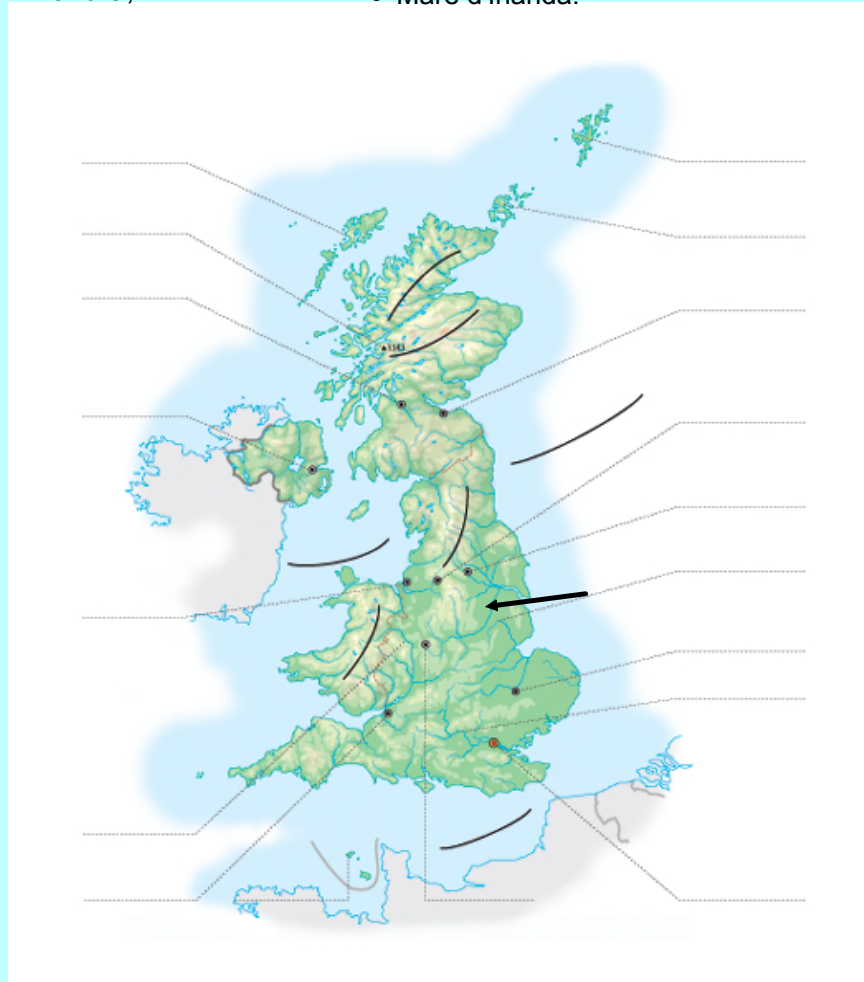




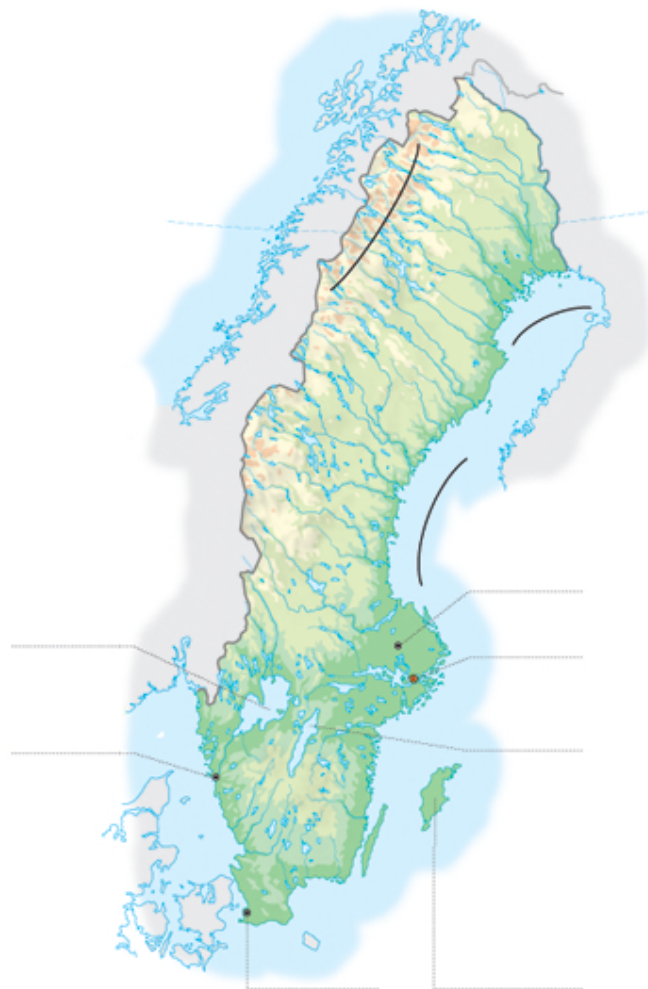
# Regno Unito

Inserisci negli spazi opportuni le seguenti 10 indicazioni geografiche relative al Regno Unito:

- Liverpool;
- Mare del Nord;
- Fiume Tamigi;
- Manchester;
- Londra;
- Edimburgo;
- La Manica;
- Cambridge;
- Isole Shetland;
- Mare d'Irlanda.



# Svezia



# Svezia







# Germania



# Germania



# Germania

Amburgo  
Brema  
Bonn  
Berlino  
Colonia  
Dresda  
Fiume Danubio  
Fiume Elba  
Fiume Elba  
Francoforte sul Meno  
Lipsia  
Lago di Costanza  
Monaco  
Fiume Oder  
Fiume Reno  
Ruhr  
Isola di Rugen  
Stoccarda  
Fiume Weser  
Kiel  
Isole Frisone



Monti Metalliferi  
Selva Nera  
Selva Bavarese  
Prealpi Bavaresi  
Eifel  
Mare del Nord  
Mar Baltico



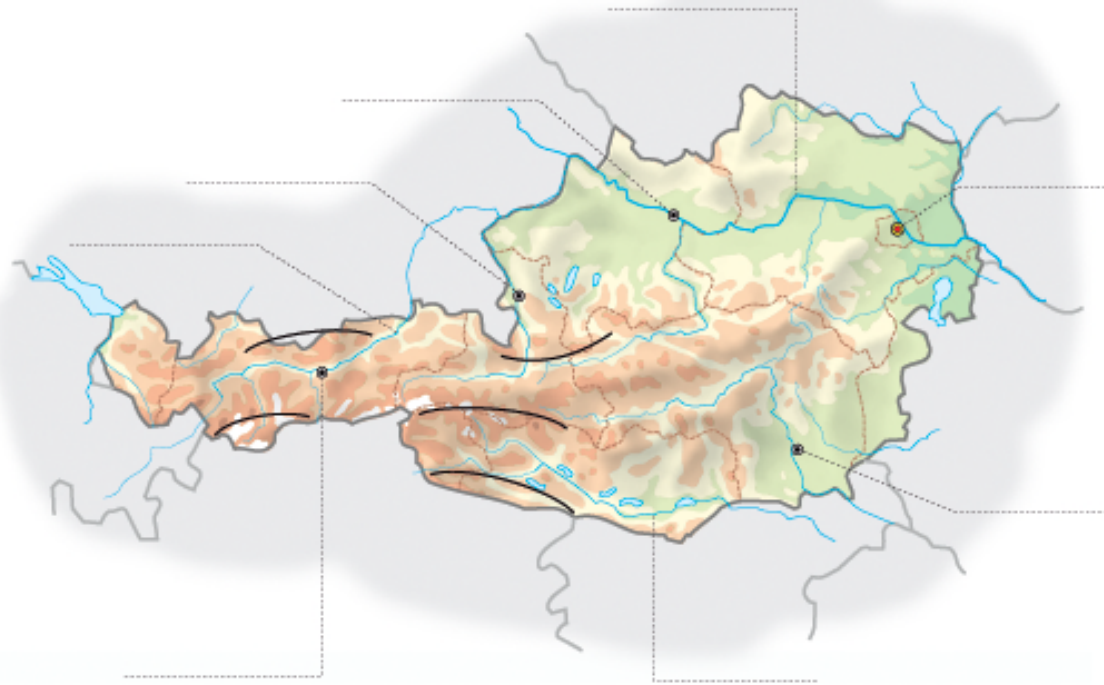
# Germania

Inserisci negli spazi opportuni le seguenti 10 indicazioni geografiche relative alla Germania:

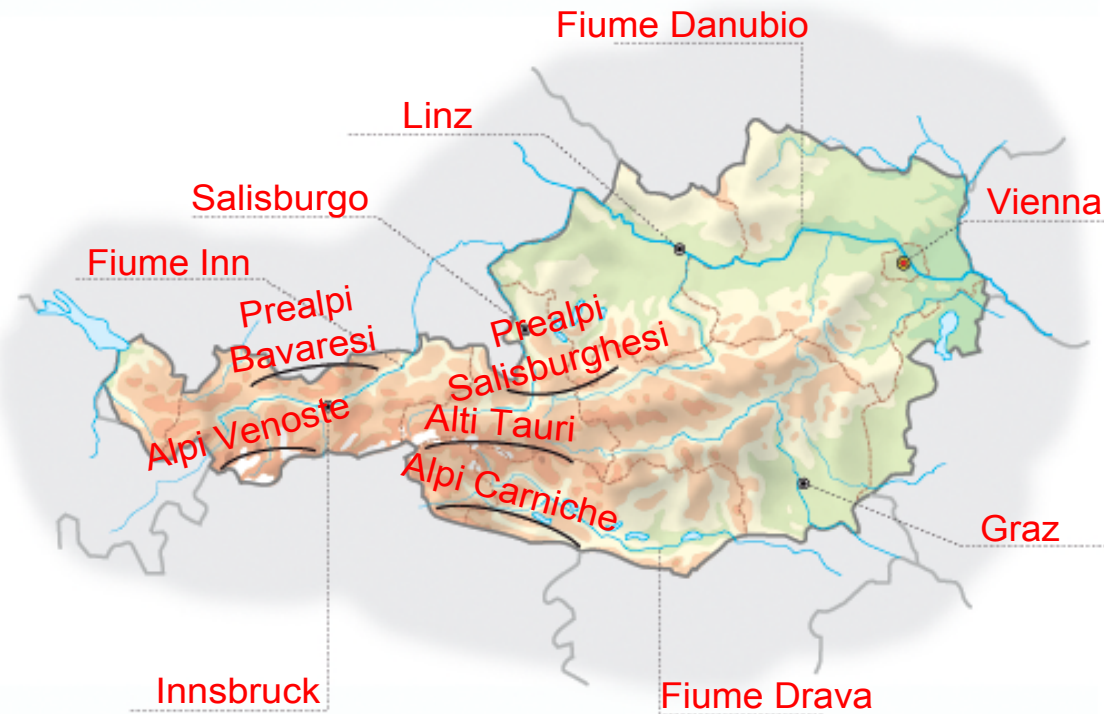
- Amburgo;
- Mare del Nord;
- Fiume Reno;
- Berlino;
- Monaco;
- Bonn;
- Mar Baltico;
- Fiume Danubio;
- Selva Nera;
- Francoforte sul Meno.



# Austria

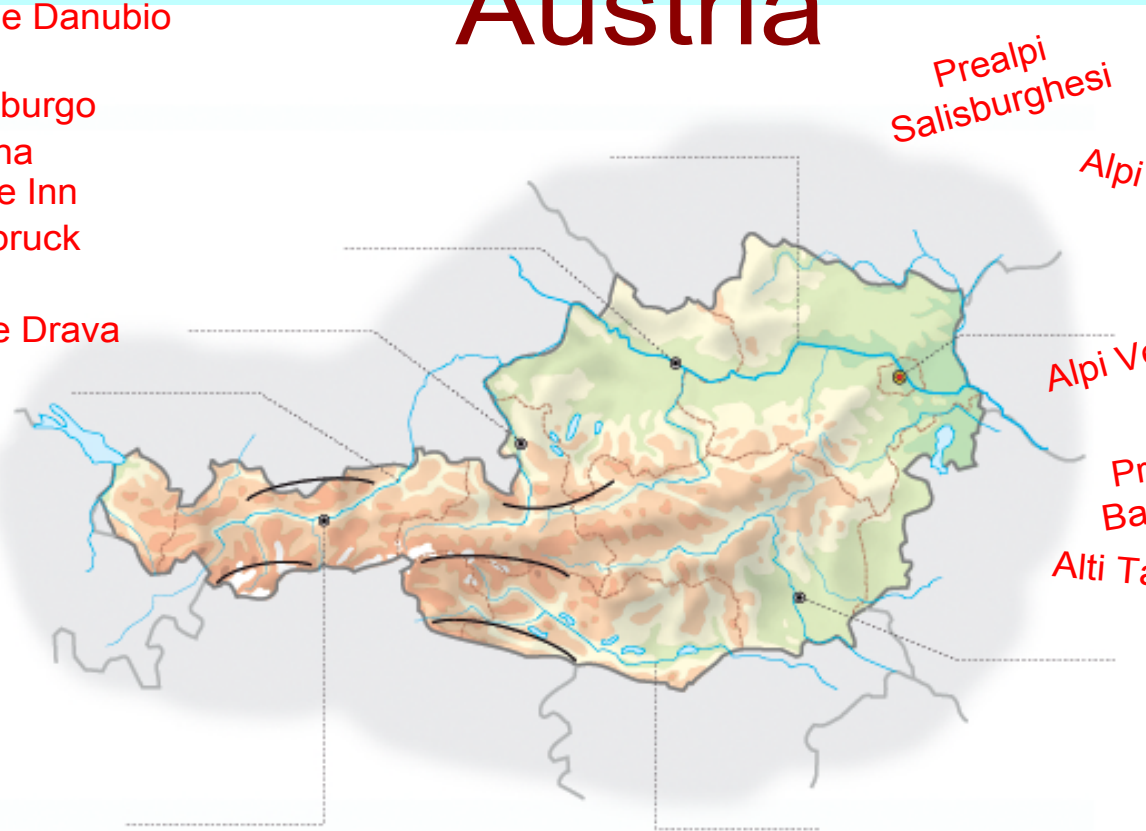


# Austria



# Austria

Fiume Danubio  
Linz  
Salisburgo  
Vienna  
Fiume Inn  
Innsbruck  
Graz  
Fiume Drava



Prealpi  
Salisburghesi

Alpi Carniche

Alpi Venoste

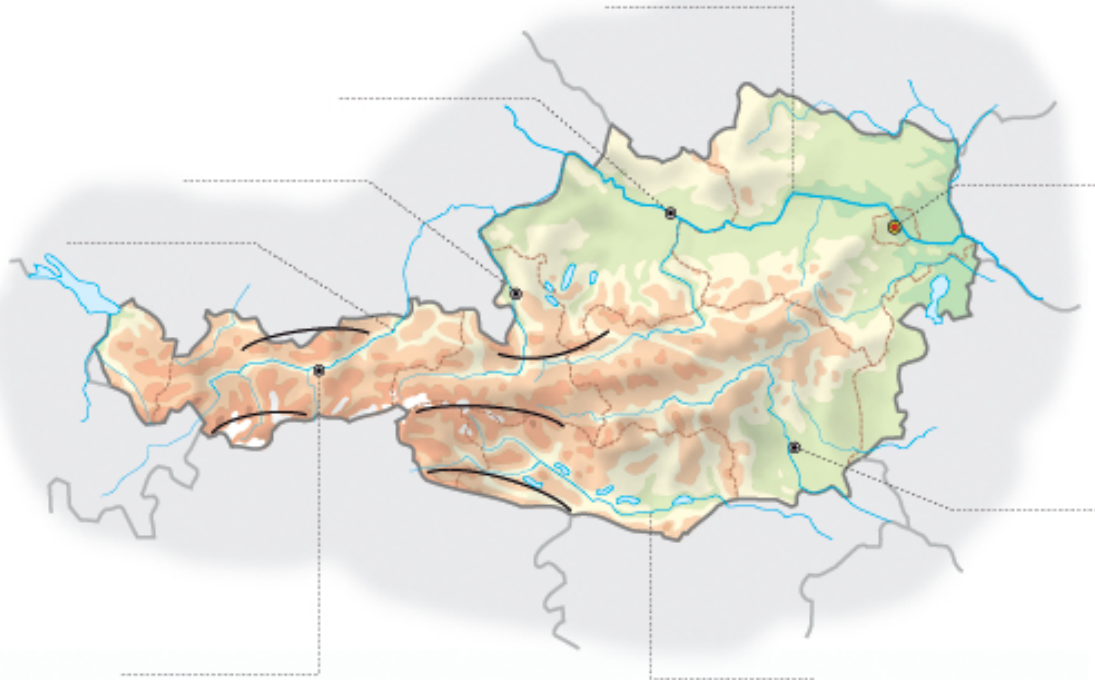
Prealpi  
Bavaresi

Alti Tauri

# Austria

Inserisci negli spazi opportuni le seguenti 10 indicazioni geografiche relative all'Austria:

- Fiume Danubio;
- Linz;
- Vienna;
- Graz;
- Salisburgo;
- Alti Tauri;
- Fiume Drava;
- Svizzera;
- Prealpi Bavaresi;
- Italia.



## Sitografia:

- la prima cartina muta dell'Europa è stata scaricata dal sito internet <http://geography.about.com>;
- le altre cartine mute colorate dei singoli Stati sono state scaricate dal sito [www.markes.it](http://www.markes.it);
- entrambi i siti sono raggiungibili attraverso il bellissimo sito di didattica e scuola: [www.dienneti.it](http://www.dienneti.it); per quanto riguarda questo materiale è sufficiente andare nella sezione dedicata alla Geografia.

## Altri siti di interesse didattico:

- [www.silab.it](http://www.silab.it) (da questo sito ho scaricato due interi atlanti storici con circa 100 cartine ciascuno che posso mettere a disposizione);
- [www.romazzini.it](http://www.romazzini.it) (si tratta di un sito con materiale scaricabile e con apprezzabile atlante interattivo; è poi sufficiente inviare un contributo volontario);
- [www.dienneti.it](http://www.dienneti.it) (citato da molti come uno dei siti maggiormente interessanti, con moltissimo materiale);
- [www.bibliolab.it](http://www.bibliolab.it) (ovviamente);
- <http://digilander.libero.it> (con ottimi, secondo me, sussidi didattici);
- [www.alphacentauri.it](http://www.alphacentauri.it).